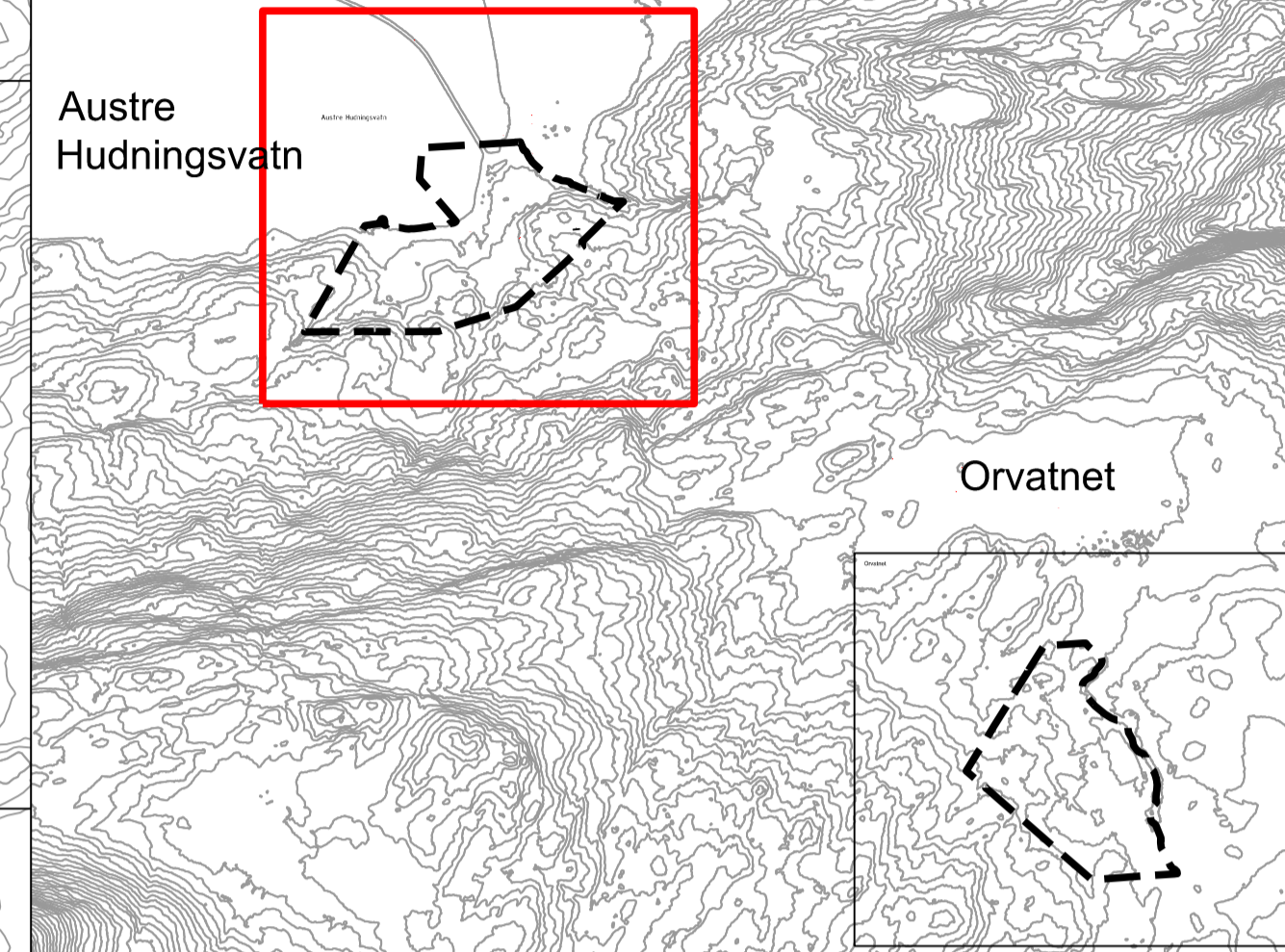


Oversiktskart



Austre Hudningsvatn

N7203000

N7202800

N7202600

N7202400

N7202200

Ø729200

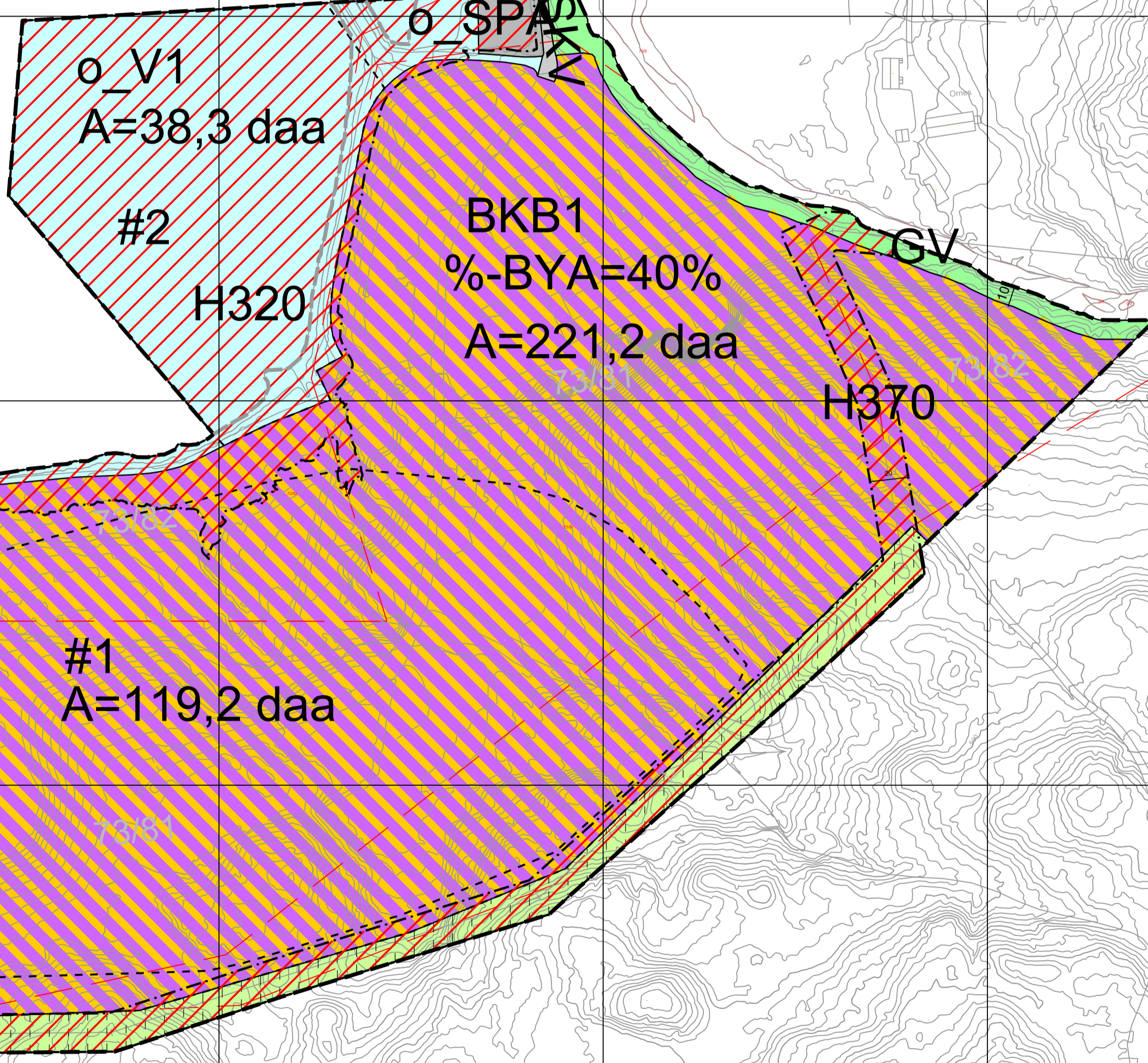
Ø729400

Ø729600

Ø729800

Ø730000

Ø730200



Tegnforklaring

Reguleringsplan PBL 2008

§12-5. Nr. 1 - Bebyggelse og anlegg

- BRU Råstoffutvinning
- BKB Industri/lager

§12-5. Nr. 2 - Samferdselsanlegg og teknisk infrastruktur

- SKV Kjøreveg
- SPA Parkering

§12-5. Nr. 3 - Grønnstruktur

- GV Vegetasjonsskjerm

§12-5. Nr. 5 - Landbruks-, natur- og friluftsmål samt reindrift

- LNFR LNFR areal for nødvendige tiltak for landbruk og reindrift og gårdstilknyttet næringsvirksomhet basert på gårdens ressursgrunnlag

§12-5. Nr. 6 - Bruk og vern av sjø og vassdrag med tilhørende strandsone

- V Bruk og vern av sjø og vassdrag med tilhørende strandsone

§12-6 - Hensynssoner

- H320 Flomfare
- H370 Høyspenningsanlegg (inkl høyspentkabler)
- H520 Hensyn reindrift
- H560 Bevaring naturmiljø

§12-7 - Bestemmelseområder

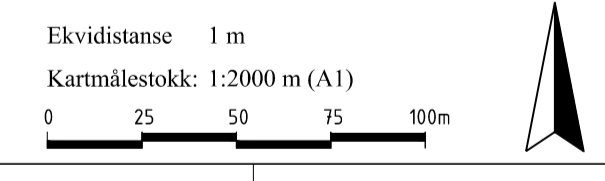
- #1 Deponi for avgangsmasser
- #2 Område for utslipp av vann i sjø
- #3 Midlertidig bygge- og anleggsområde - Deponi
- #4 Midlertidig bygge- og anleggsområde

Linjesymbol

- Grense for faresone
- Grense for angitt hensynszone
- Planens begrensning
- Formålgrense
- Bestemmelsegrense
- Midlertidig bygge- og anleggsgrense
- Måle og avstandslinje
- Strandlinje sjø
- Måle og avstandslinje

Kartopplysninger

Kilde for basiskart: Geodata AS
 Dato for basiskart: 26.06.2018
 Kartmålestokk: 1:2000 m (A1)
 Koordinatsystem: UTM sone 32 basert på EUREF89/WGS84
 Høydegrunnlag: NN2000



Detailregulering
Detailreguleringsplan for Joma gruver
 Med tilhørende reguleringsbestemmelser

Raarvåhke
 Rayrvik
 kommune

Arealplan-ID: 5043-2018001
 Forslagstiller: Joma Gruver AS

| SAKSBEHANDLING ETTER PLAN- OG BYGNINGSLOVEN | | | |
|---|------|-------|--|
| SAKS-NR. | DATO | SIGN. | |
| | | | |

| Dato | Revisjon |
|------|----------|
| | |
| | |
| | |

Kommunestyrets vedtak
 Ny 2. gangs behandling
 Offentlig ettersyn fra til

2. gangs behandling
 Offentlig ettersyn fra til

1. gangs behandling
 Kuningjøring av oppstart av planarbeid - Høringsperiode 18.09.2018 – 02.11.2018
 Oppstartsmøte med Rayrvik kommune

PLANEN ER UTARBEIDET AV: **Multiconsult**

Det bekreftes at planen er i samsvar med kommunestyrets vedtak av